




**Схема организации дорожного движения в непосредственной близости от образовательной организации**

1 шлагбаум	направление безопасного маршрута движения детей ←
2 – проход\ проезд на территорию школы	направление движения транспортных средств ↔
3,4,5 – проходы на территорию школы	автомобильная дорога 
6 – пешеходная дорожка	пешеходная дорожка 
7 – место несанкционированного перехода	пешеходный переход 
	автобусная остановка 